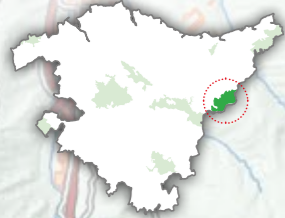




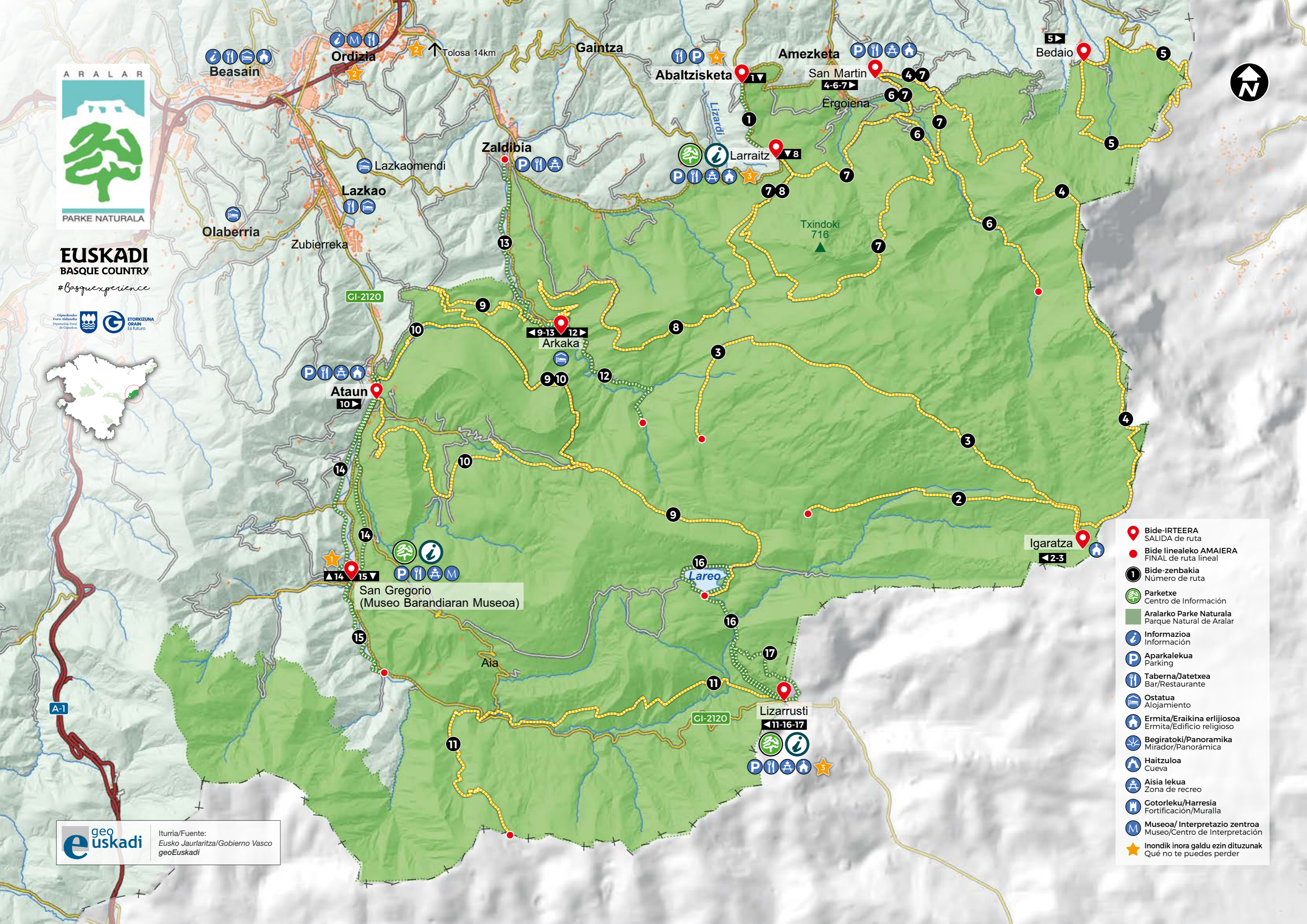
**EUSKADI**  
BASQUE COUNTRY  
#Basquexperience



Iturria/Fuente:  
Eusko Jaurlaritz/Gobierno Vasco  
geoEuskadi



- Bide-IRTEERA  
SALIDA de ruta
- Bide linealeko AMAIERA  
FINAL de ruta lineal
- Bide-zenbakia  
Número de ruta
- Parketxe  
Centro de Información
- Aralarko Parke Naturala  
Parque Natural de Aralar
- Informazioa  
Información
- Aparkalekua  
Parking
- Taberna/Jatetxea  
Bar/Restaurante
- Ostatua  
Alojamiento
- Ermita/Eraikina erlijiosoa  
Ermita/Edificio religioso
- Begiratoki/Panoramika  
Mirador/Panorámica
- Haitzuloa  
Cueva
- Aisia lekua  
Zona de recreo
- Gotorleku/Harresia  
Fortificación/Muralla
- Museoa/ Interpretazio zentroa  
Museo/Centro de Interpretación
- Inondik inora galdu ezin dituzunak  
Qué no te puedes perder





# OINEZ | A PIE POR ARALAR


## PARKE NATURALA PARQUE NATURAL

*Euskadi, bien común*

EUSKO JAURLARITZA GOBIERNO VASCO

TURISMO, MERKATARITZA  
ETA KONTSUMO SAILA

DEPARTAMENTO DE TURISMO,  
COMERCIO Y CONSUMO



Deskargatu  
IBILBIDEETAKO TRACKAK  
Descárgate los  
TRACKS de las RUTAS

[www.gipuzkoanatura.es](http://www.gipuzkoanatura.es)

**1 PA-01**  
LARRAITZEKO BIDEZIDOR IRISCARRIA SENDERO ACCESIBLE DE LARRAITZ **1,5 km**

🕒 0h 25' 🏔️ +37m. ➔ Ibilbide lineala  
Recorrido lineal 🦿 Zailtasuna  
Dificultad

📍 IRTEERA/SALIDA: Abaltzisketa (Gipuzkoa) 📍 43.047776, -2.105269

**2 PR-Gi 2010**  
ENIRIORAKO BIDEA CAMINO A ENIRIO **5 km**

🕒 1h 35' 🏔️ +47m. ➔ Ibilbide lineala  
Recorrido lineal Zailtasuna  
Dificultad

📍 IRTEERA/SALIDA: Igaratza, Enirio-Aralar (Gipuzkoa) 📍 42.984220, -2.041790

**3 PR-Gi 2009**  
ALOTZA BIDEA CAMINO ALOTZA **8,7 km**

🕒 2h 50' 🏔️ +146m. ➔ Ibilbide lineala  
Recorrido lineal Zailtasuna  
Dificultad

📍 IRTEERA/SALIDA: Igaratza, Enirio-Aralar (Gipuzkoa) 📍 42.984220, -2.041790

**4 PR-Gi 2008**  
MALLOETAKO ZEHARKALDIA TRAVESÍA DE LAS MALLOAS **12,8 km**

🕒 5h 35' 🏔️ +1.327m. ➔ Ibilbide lineala  
Recorrido lineal Zailtasuna  
Dificultad

📍 IRTEERA/SALIDA: San Martín, Amezketa (Gipuzkoa) 📍 43.048122, -2.079655

**5 PR-Gi 2007**  
ZARATEKO ITZULIA VUELTA A ZARATE **7,2 km**

🕒 2h 45' 🏔️ +447m. 🔄 Ibilbide zirkularra  
Recorrido circular Zailtasuna  
Dificultad

📍 IRTEERA/SALIDA: Bedaio, Tolosa (Gipuzkoa) 📍 43.050218, -2.040059

**6 PR-Gi 2006**  
MEATZEKO BIDEA CAMINO DE LA MINA **5,4 km**

🕒 2h 45' 🏔️ +757m. ➔ Ibilbide lineala  
Recorrido lineal Zailtasuna  
Dificultad

📍 IRTEERA/SALIDA: San Martín, Amezketa (Gipuzkoa) 📍 43.048122, -2.079655

**7 PR-Gi 2005**  
TXINDOKI BIDEZIDORRA SENDERO TXINDOKI **14,9 km**

🕒 6h 40' 🏔️ +1.146m. 🔄 Ibilbide zirkularra  
Recorrido circular Zailtasuna  
Dificultad

📍 IRTEERA/SALIDA: San Martín, Amezketa (Gipuzkoa) 📍 43.048122, -2.079655

**8 PR-Gi 2004**  
AUSA GAZTELU BIDEZIDORRA SENDERO AUSA-GAZTELU **10,6 km**

🕒 4h 15' 🏔️ +643m. ➔ Ibilbide lineala  
Recorrido lineal Zailtasuna  
Dificultad

📍 IRTEERA/SALIDA: Larraitz, Abaltzisketa (Gipuzkoa) 📍 43.037052, -2.099421

**9 PR-Gi 2003**  
ARKAKA-LAREO BIDEZIDORRA SENDERO ARKAKA-LAREO **13,2 km**

🕒 5h 05' 🏔️ +1.036m. ➔ Ibilbide lineala  
Recorrido lineal Zailtasuna  
Dificultad

📍 IRTEERA/SALIDA: Arkaka, Zaldibia (Gipuzkoa) 📍 43.013805, -2.140416

**10 PR-Gi 2002**  
INTSUSTIKO ITZULIA VUELTA A INTSUSTI **13,3 km**

🕒 4h 35' 🏔️ +823m. 🔄 Ibilbide zirkularra  
Recorrido circular Zailtasuna  
Dificultad

📍 IRTEERA/SALIDA: San Martín, Ataun (Gipuzkoa) 📍 43.003631, -2.176180

**11 PR-Gi 2001**  
NAFARROAKO BIDEAK CAMINOS DE NAFARROA **9,6 km**

🕒 4h 40' 🏔️ +879m. ➔ Ibilbide lineala  
Recorrido lineal Zailtasuna  
Dificultad

📍 IRTEERA/SALIDA: Lizarrusti, Ataun (Gipuzkoa) 📍 42.960463, -2.099547

**12 SL-Gi 2009**  
OSINBERDE BIDEZIDORRA SENDERO OSINBERDE **3,5 km**

🕒 1h 50' 🏔️ +404m. ➔ Ibilbide lineala  
Recorrido lineal Zailtasuna  
Dificultad

📍 IRTEERA/SALIDA: Arkaka, Zaldibia (Gipuzkoa) 📍 43.013805, -2.140416

**13 SL-Gi 2008**  
AMUNDARAINERREKA BIDEZIDORRA SENDERO AMUNDARAINERREKA **3,6 km**

🕒 0h 50' 🏔️ +55m. ➔ Ibilbide lineala  
Recorrido lineal Zailtasuna  
Dificultad

📍 IRTEERA/SALIDA: Arkaka, Zaldibia (Gipuzkoa) 📍 43.013805, -2.140416

**14 SL-Gi 2007**  
SARA BIDEZIDORRA SENDERO SARA **7,2 km**

🕒 2h 15' 🏔️ +215m. 🔄 Ibilbide zirkularra  
Recorrido circular Zailtasuna  
Dificultad

📍 IRTEERA/SALIDA: San Gregorio, Ataun (Gipuzkoa) 📍 42.978179, -2.181835

**15 SL-Gi 2006**  
SARA BIDEZIDORRA II SENDERO SARA II **1,9 km**

🕒 0h 30' 🏔️ +92m. ➔ Ibilbide lineala  
Recorrido lineal Zailtasuna  
Dificultad

📍 IRTEERA/SALIDA: San Gregorio, Ataun (Gipuzkoa) 📍 42.978179, -2.181835

**16 SL-Gi 2005**  
LAREO BIDEZIDORRA SENDERO LAREO **6,9 km**

🕒 2h 30' 🏔️ +388m. 🔄 Ibilbide zirkularra  
Recorrido circular Zailtasuna  
Dificultad

📍 IRTEERA/SALIDA: Lizarrusti, Ataun (Gipuzkoa) 📍 42.960463, -2.099547

**17 SL-Gi 2004**  
ALLEKOKO ITZULIA VUELTA A ALLEKO **3,3 km**

🕒 1h 15' 🏔️ +185m. ➔ Ibilbide lineala  
Recorrido lineal Zailtasuna  
Dificultad

📍 IRTEERA/SALIDA: Lizarrusti, Ataun (Gipuzkoa) 📍 42.960463, -2.099547

Seinalizatutako ibilbideak / Rutas señalizadas

★ Nahitaez bisitatu behar duzu  
No debes de visitar ...




Barandiaran Museoa  
Museo Barandiaran



Ordiziako eta Tolosako azokak  
Mercados de Ordizia y Tolosa



Txindokiko Itzala eta Lizarrusti  
Txindokiko Itzala y Lizarrusti



Euskal Herriko Trail Estazioa  
Estación de Trail de Euskal Herria

🍽️ Nahitaez probatu behar duzu  
No debes de probar



Tolosako babarrunak  
Alubias de Tolosa



Idiazabal gazta  
Queso Idiazabal

📍 Informazio puntuak  
Puntos de información

- **LIZARRUSTI**  
Lizarrusti, Ataun (Gipuzkoa)  
T. +34 943 582 069
- **MUSEO BARANDIARAN**  
Ataun (Gipuzkoa)  
T. +34 943 180 335
- **TXINDOKIKO ITZALA**  
Larraitz auzoa, Abaltzisketa (Gipuzkoa)  
T. +34 943 654 757



Deskargatu gida osoa  
"EUSKADI OINEZ"  
Descárgate la guía completa  
"EUSKADI A PIE"

[turismo.euskadi.eus/es/](http://turismo.euskadi.eus/es/)